







Клуб Яхтенных Путешествий

8 800 775 43 91
+7 495 797 41 16
charter@yachttravelclub.com
www.yachttravelclub.com

Возможный маршрут для путешествия на яхте по побережью Черногории

День	маршрут	краткое описание	фото
1	Посадка гостей в Которе	<p>Котор – один из трех городов Европы, который построен на воде. Старая часть Котора находится за высокими каменными стенами. А внутри – сказочные узкие улочки и каменные дома с красными черепичными крышами. Котор находится под охраной ЮНЕСКО.</p> <p>Прогуляйтесь вечером по Котору и посетите один из лучших черногорских морских ресторанов «Старый Млин» («Старая Мельница»), расположенный к северу от Котора.</p>	 <p>Панорама на Котор</p>
2	Пераст - остров Мамула - Бигова	<p>Еще недавно в Перасте проживали только капитанские семьи и моряки, теперь здесь можно увидеть трехэтажные особняки с апельсиновыми садами и собственным причалом. Яхтсмены любят зайти в этот город капитанов, отдать дань традиции. Стоит посетить морской музей, где находится оригинал указа Петра I, которым он велит отправить русских моряков в Пераст для обучения морскому делу, а заодно и другим наукам и ремеслам. Напротив города находятся 2 знаменитых острова – о. Св Девы Марии на Рифе и о. Св Джорджа. Бигова - чудесный уединенный залив с парой семейных ресторанов на берегу, где обязательно стоит отобедать. Вода здесь необыкновенно чистая, ведь открытое море совсем рядом. Бигова также знаменитое рыбное место, где без особого труда и везения можно наловить дорады или сибаса.</p>	 <p>Пераст</p>

День	маршрут	краткое описание	фото
3	Пляжи Трстено и Яз - Будва	<p>Будва – столица черногорского туризма. Самый шумный город на побережье, где каждый найдет достойное развлечение. Сотни ресторанов и кафе с террасами у самого моря развлекают гостей днем, а ночью – клубы и дискотеки под открытым небом наполняют город музыкой и драйвом.</p>	 <p>Будва</p>
4	Полуостров Святой Стефан - Петровац	<p>Еще в 1960 году полуостров Святой Стефан превратили в роскошный пятизвездочный отель. Хотя внешне старинный рыбацкий городок с каменными домами, узкими улочками и красными черепичными крышами сохранил всю прелесть адриатического стиля.</p> <p>Небольшой, но очень уютный городок Петровац, расположенный на полпути между Будвой и Баром, располагает своей красивой набережной, мелкогалечным пляжем, кафе с террасами у самой воды. Однако особый шарм городу придают 2 островка, расположенные напротив. На одном из них – острове Св Недели – находится малюсенькая церковь и колокольня. Бросив якорь яхты рядом, к острову можно доплыть, и, забравшись по каменной лестнице на самый верх, насладиться обзором всего города и даже позвонить в колокола.</p>	 <p>Полуостров Святой Стефан</p>

День	маршрут	краткое описание	фото
5	Бар - Ульцин	<p>Единственным прибрежным городом в Черногории, старая часть которого находится не у моря, а напротив, высоко на горе, является Бар. В этом Старом Городе уже давно никто не живет, зато проводятся увлекательные экскурсии. Он представляет собой руины цивилизации, которые оставила здесь Римская Империя. Бар – город скорее не курортный, а портовый. В Баре можно сделать достаточно удачные покупки, так как этот город имеем прямое паромное сообщение с Италией. Бутиков не так много, за то вещи из дизайнерских коллекций вполне оригинальные и продаются по доступным ценам. На яхте с комфортом можно отправиться из Бара в итальянский город Бари, в гости к Святому Николаю Чудотворцу.</p>	 <p style="text-align: center;">Старая часть города Бар</p>
6	Ульцин – Будва	<p>Если хотите увидеть совсем другую Черногорию, отправляйтесь за впечатлениями в Ульцин. Совсем иная культура, архитектура, язык, как вроде в другой стране очутились. По большей части Ульцин стал мусульманским городом, так как сюда переселились соседи черногорцев – албанцы. Да и природа здесь совсем другая. Горы совсем невысокие и видны только вдалеке. Нет скалистых берегов и островков, но зато именно здесь находится самый шикарный и самый длинный пляж Черногории, протяженностью целых 13 км. Широкая песчаная полоса и мелководье делают Велику А еще чуть ближе к албанской границе находится остров Ада Бояна, точно на месте, где река впадает в море. Кроме того, что там очень красиво, сами черногорцы ездят на Аду порыбачить или отужинать в знаменитом на всю страну ресторане “Мишко”, где кормят ну очень вкусно и при этом дешево.</p>	 <p style="text-align: center;">Ульцин</p>



Клуб Яхтенных Путешествий

8 800 775 43 91
+7 495 797 41 16
charter@yachttravelclub.com
www.yachttravelclub.com

День	маршрут	краткое описание	фото
7	Герцег-Нови – Тиват – остров Святого Марка - Котор	Вопреки популярному заблуждению, Боко-Которский залив не является фьордом, а лишь опустившимся под воду каньоном, подобные которому встречаются и на севере страны. Однако Боко-Которский залив самый большой и, пожалуй, самый красивый из них. Вдоль берегов залива, окаймленных высокими горами, разместились Тиват, Герцег-Нови, Котор и Пераст с его знаменитыми островами.	 Боко-Которский залив
8	Высадка гостей в Которе	По чартерным правилам обычный период аренды с субботы (16.00) по субботу (09.00). За дополнительную плату и при наличии такой возможности чартерный период может быть изменен.	