








**Возможный маршрут для путешествия по Карибским островам: Антигуа - Сент Мартин**

День	маршрут	краткое описание	фото
1	остров Антигуа	<p>Антигуа и Барбуда — страна, которая известна своими прекрасными маринами, красивыми видами, гостеприимным населением, а также одними из самых крупных яхтенных мероприятий на Карибах — Antigua Boat Show, Antigua Sailing Week и Русская Бизнес-регата, которая привлекает все больше и больше граждан России, которые любят жизнь и хотят насладиться всеми ее благами.</p> <p>Наверняка, Вам не удастся посетить все 365 пляжей страны, но обязательно побывайте в музее-марине «Нельсон Док’ярд», где Адмирал Нельсон базировал свой флот.</p>	 <p>о. Антигуа</p>
2	Переход на о. Барбуда	<p>Остров Барбуда прежде всего знаменит своими розовыми песками и фермой лобстеров, где заплатив за время ловли, а не вес морских обитателей, Вы или ваш экипаж может выловить столько лобстеров, сколько душе угодно.</p> <p>Вам точно понравится дикая природа Барбуды, где самый большой заповедник птиц Фрегат на Карибах.</p>	

День	маршрут	краткое описание	фото
3	Переход на о. Невис	<p>Остров Невис назван так Колумбом от испанского слова, означающего «снег». Так как гора, расположенная на острове, так окутана облаками, что кажется как убаюкана снегом.</p> <p>Остров усеян плантациями сахарного тростника сна клонах и лентой пальм на песчаном побережье. Устройтесь здесь в уютной бухте и поужинайте при свечах!</p>	 <p>о. Невис</p>
4	Переход на о. Сент Китс	<p>Остров Сент-Китс хоть является безвизовым для наших граждан, но требует заполнения заявки на посещение с помощью интернета заблаговременно.</p> <p>На этом острове Вы почувствуете британскую атмосферу в сочетании с местным колоритом. Для любителей дайвинга отличным местом будет Сэнди-Пойнт Риф, который является Национальным морским парком с каньонами 30 м длиною.</p>	 <p>о. Сент Китс</p>

День	маршрут	краткое описание	фото
5	Переход на о. Саба	<p>Остров Саба является вершиной подводного вулкана Маунт-Синери, возвышающегося над водой на 890 метров (самый высокий остров голландских владений региона). Здесь нет рек или постоянных водотоков, а подветренная (западная) сторона суха и поросла лишь зарослями кактусов и сухих кустарников. И в то же время наветренная (восточная) сторона Сабы являет собой резкий контраст с сухим западом — горные склоны здесь поросли пышными лесами с большим количеством древовидных папоротников, пальм, красного дерева, олеандра, гибискуса и орхидей, богатый животный мир</p>	 <p>Музей о. Саба</p>
6	Переход Саба до о. Сан-Бартс,	<p>Остров Сан-Бартс, пожалуй, самый известный остров карибского региона у тех, кто предпочитает отдыхать без компромиссов между комфортом, роскошью и высшим уровнем сервиса.</p> <p>«Остров миллиардеров» отражает частичку французского прованса и карибского духа, здесь не только магазины самых известных брендов, но и такие любимые рестораны высшего уровня как Niki Beach и др.</p> <p>Не забудьте сходить на прогулку на желтой подводной лодке с прозрачным дном, это действительно интересно!</p>	 <p>О. Сан-Бартс</p>

День	маршрут	краткое описание	фото
7	Переход из о. Сан-Бартса до о. Ангильи	Бросьте якорь у Maundays Bay. Длинная кривая безупречного белого песка, Карибское море с идеально прозрачной водой так и притягивают для безмятежного отдыха и плавания с маской и трубкой. Насладитесь изысканной кухней с карибским вкусом на Бланшара в Meads Bay .	 <p data-bbox="1487 751 1648 778">О. Ангилья</p>
8	Переход из о. Ангильи до о. Сент Мартина	Сент Мартин - уникальный остров, на котором мирно расположились два государства голландской и французской культуры. Здесь одни из самых вкусных ресторанов, о которых можно слагать легенды. Особенно рекомендуем «Mario's Bistro». На острове также разнообразна ночная жизнь, множество магазинов беспошлинной торговли и казино.	 <p data-bbox="1487 1259 1704 1286">о. Сент Мартин</p>