







Клуб  
Яхтенных Путешествий



8 800 775 43 91  
+7 495 797 41 16  
charter@yachttravelclub.com  
www.yachttravelclub.com

*Возможный маршрут для  
путешествия на яхте Задар - Задар (на Север Хорватии)*

День	маршрут	краткое описание	фото
1	марина Задар,	Город Задар расположен по берегам густо изрезанного бухтами Адриатического побережья. Старый город Задара, имеющий большую культурно-историческую ценность, находится в границах римского города. Главная достопримечательность города — собор Святой Анастасии — крупнейшая романская церковь на территории Далмации. Элегантный фасад собора венчает галерея глухих арок. Внутри собора обратите внимание на напольные мозаики V в. и на красивый барочный алтарь, резко контрастирующий со скромным убранством. В Задаре сохранилось более 15 церквей. Наибольший интерес представляют церковь Святого Симеона и францисканский монастырь с церковью Святого Франциска. В церкви Святого Симеона находятся мощи святого. Лодку с его телом в давние времена прибило к берегам Задара. Мощи святого хранятся в богато украшенной позолоченной серебряной раке (1381).	 Задар

День	маршрут	краткое описание	фото
2	Задар - остров Углиян	<p>Остров Углиян — название острова в Адриатическом море, в центральной части Хорватии, возле далматинского побережья к западу от Задара. Восточное побережье острова представляет из себя цепочку живописных бухт, на берегах которых живёт почти всё население острова. Углиян — один из самых плотнозаселённых островов Хорватии. Жители острова живут в 8 посёлках — Преко, Углиян, Лукоран, Сутомишчица, Поляна, Кали, Осляк и Куклица. Остров Углиян разделяет с материком Задарский канал. Здесь находятся одни из самых живописных пляжей Хорватии. Один из популярных пляжей острова Углиян – Костань. Это песчаный пляж с пологим входом в море. Он хорошо подойдет для отдыха всей семьей, а также для тех, кто плохо плавает: мелкое море позволяет безопасно купаться у берега. Другой известный пляж Углияна – это Самбуса. Он находится на западе острова. Береговая линия покрыта песком, а вокруг растут сосновые деревья, в тени которых можно отдохнуть от солнца. Другой пляж острова – Куклица расположен в бухте на северо-восточной стороне Углияна, около курорта Зелена Пунта. Он также славится мелководьем и чистым песком. Здесь можно взять в аренду pedalный катер, каноэ или другое снаряжение для водного спорта.</p> <p>Один из самых популярных пляжей Углияна расположен у поселка Преко. Это тихое поселение, куда приезжают туристы с детьми и те, кто ищет спокойный умиротворенный отдых вдали от городской суеты. На песчаном пляже можно загорать и купаться, наслаждаясь тишиной и красотами природы.</p> <p>Любители позагорать без одежду найдут спокойный уголок на нудистском песчаном пляже Джеленица, окруженном рощами оливковых деревьев. Рядом расположены еще 2 нудистских пляжа – Мала Самбуса и пляж острова Карантунич. Последний популярен у дайверов, благодаря чистой воде и красоте подводных пейзажей.</p>	 <p data-bbox="1554 715 1733 746">Остров Углиян</p>



День	маршрут	краткое описание	фото
3	остров Углян - остров Ист (бухта);	Остров Ист расположен в северо-западной части задарского архипелага с его внешней стороны. От соседнего острова Молат он отделён проливом Запунтел. Остров Ист – один из самых маленьких и малонаселенных островов в Задарском архипелаге. На острове преимущественно песчаные пляжи. Самая высокая точка острова – гора Стража, на которой стоит маленькая церковь с великолепным видом на окрестности. Этот остров создан для любителей природы, дайвинга, яхтсменов, рыбаков и просто для семейного летнего отдыха на море в Хорватии.	 <p>Бухта Ист</p>
4	остров Ист - остров Уние (бухта);	Уние — остров в Хорватии, в северной части Адриатического моря. Остров расположен к западу от острова Лошинь и отделён от него проливом «Унийски канал». Площадь острова — 17 км <sup>2</sup> , он имеет сложную форму с многочисленными заливами. На северной и южной оконечности острова находятся два маяка. Единственным населённым пунктом острова Уние является одноименная деревня, расположенная на побережье в центральной части острова. Здесь есть небольшие бухты с пляжами и лагуна с песчаным дном. Около мола в гавани прекрасного тихого местечка найти место для стоянки трудно, но в просторной бухте можно остановиться, где пожелаете.	 <p>Уние</p>

День	маршрут	краткое описание	фото
5	остров Уние - Паг	<p>Остров Паг знаменит тем, что он практически без растений “голый”, издалека кажется как будто он весь в снегу, но это его белый камень. Иногда его поверхность сравнивают с поверхностью Луны. Остров Паг знаменит своим сыром “Пашки сыр”. Пашки сыр знаменит тем что овцы, которые пасутся на нем едят соленную траву и из-за этого получается специфический по вкусу овечий сыр.</p> <p>Дайверов ожидает настоящий сюрприз в пригороде Цаске, где можно посмотреть останки затонувшего города, скрытого песком. В западной части острова вы можете увидеть разные виды ракушек, среди которых есть и жемчужины. Мы должны вас предупредить, что течения здесь иногда бывают очень сильными, поэтому предварительно стоит проконсультироваться в местном дайвинг-центре. Также, для погружения вам будет необходимо разрешение на погружение, которое вы можете получить в портовой администрации города Паг.</p> <p>Паг — красивый город, представляющий собой образец средневекового градостроительного планирования. Княжеский и незаконченный епископский дворцы, построенные, как и сам город, по чертежам Юрая Далматинаца, городской собор начала XVI века, бенедиктинская церковь св. Маргариты.</p> <p>Новалья — старинный небольшой город, приобретший в последнее время славу «хорватской Ибицы» из-за своих пляжей и шумных дискотек.</p>	 <p>Остров Паг</p>
6	Паг- остров Сеструнь	<p>Сеструнь (Sestrunj) — расположенный в Задарском архипелаге остров площадью в 15,03 км<sup>2</sup>, население которого по данным 2001 года составляют 48 человек, живущих в одноименном поселке. Жители острова занимаются рыболовством, овцеводством и обслуживанием туристов. Неподалеку от острова расположены острова Дуги–Оток, Углян, Молат и Иж. Остров имеет регулярные паромные рейсы. Исторической достопримечательностью острова являются останки иллирийских укреплений.</p> <p>Живописнейшие туристические и рыбацкие места острова Сеструнь вместе с прекрасными пляжами, особо привлекательны для рыболовов, любителей пеших прогулок и яхтсменов.</p>	 <p>Остров Сеструнь</p>



Клуб  
Яхтенных Путешествий

8 800 775 43 91  
+7 495 797 41 16  
charter@yachttravelclub.com  
www.yachttravelclub.com

День	маршрут	краткое описание	фото
7	остров Сеструнь-Задар	Обратный маршрут из острова Сеструнь в марину Задара.	 Остров Сеструнь
8	Задар	Высадка гостей. При этом яхта должна прибыть базу накануне, в пятницу не позднее времени закрытия марины и офиса чартерной компании.	 Задар