






Клуб
Яхтенных Путешествий


8 800 775 43 91
+7 495 797 41 16
charter@yachttravelclub.com
www.yachttravelclub.com


**Возможный маршрут для
путешествия на яхте Сукошан - Сукошан (на Юг Хорватии)**


День	маршрут	краткое описание	фото
1	марина Далмация, Сукошан	<p>Сукошан - небольшой городок в центральной Далмации - расположен в бухте в 10 км на юговостоке от Задара. Сукошан - это идеальное место для тех, кто ищет сочетания природы со спортивно-оздоровительной программой. Длинное побережье усеяно многочисленными бухтами, галечными пляжами, а вода в море кристально чистая, что отлично подходит для отдыха всей семьей.</p> <p>Сукошан известен традиционными узкими улочками и местами для прогулок, а также виноградниками, оливковыми рощами, богатой растительностью и гостеприимными хозяевами ресторанов. Здесь также расположена самая большая марина на хорватской Адриатике - марина "Далмация" - находится поблизости в хорошо защищенной бухте. Также Сукошан является идеальной исходной базой для того, чтобы посетить ближайший Национальный парк "Корнати", парк природы "Телашчица" и задарский архипелаг. Ближайшие города Биоград и Задар.</p>	 <p>Сукошан</p>

День	маршрут	краткое описание	фото
2	марина Далмация, Сукошан - Муртер (Murter)	<p>Муртер (хорв. Murter) — остров в Адриатическом море, в центральной части Хорватии, возле далматинского побережья к западу от Шибеника и Водице. Площадь острова — 18,6 км², Население — 5 060 человека (2001). Высочайшая точка острова — Радуч (125 метров над уровнем моря). От материка остров Муртер отделён узким проливом (шириной около 20 метров). С берегом его связывает разводной мост, расположенный в 8 километрах от курортного городка Водице. Остров Муртер является отправной точкой в Национальный парк Корнаты, поэтому его часто называют 'ворота Корнаты'. Материк подключен к месту Тисно. Чрезвычайно ценная археологическая находка римских поселений Колентум, у подножия холма Градина, свидетельствует о важности позиции Муртер на острове. Красивые солнечные пляжи, многочисленный широкий жилой спектр услуг, являются лишь небольшой частью того, что Муртер много лет делает одним из самых посещаемых в этом регионе. Корнаты от Муртера отделяет залив, известный как Муртерское море. Самые крупные населенные пункты острова Муртер - Муртер, Бетина, Тисно и Йезера. На острове много инжирных и оливковых садов, производится оливковое масло. Муртер, как и другие острова Адриатики был заселён с древности. Недалеко от современной Бетины располагалось иллирийско-римское поселение Колентум. В 1318 г. остров был впервые упомянут под именем Муртер.</p>	 <p>Муртер</p>

День	маршрут	краткое описание	фото
3	остров Каприе (Каргије) - остров Жирье - остров Првич	<p>Остров Каприе своё имя получил по названию средиземноморского растения «капар», чьи бутоны используют в качестве приправы. Берега изрезаны многочисленным заливами с прекрасными пляжами. На острове большое количество холмов и долин, поросших травой, маквисом и сосновыми лесами. На острове культивируется виноград и олива. Основу экономики острова составляют сельское хозяйство, рыболовство и туризм. Автомобильное сообщение на острове отсутствует. Климат острова, как и всего архипелага, средиземноморский с сухим жарким летом. Остров Жирье — самый удаленный в шибенском архипелаге. Известен как рыбацкое местечко, где очень много рыбы. Из-за своей удаленности от материка, а также из-за регулярного паромного сообщения остров стал привлекательным местом для любителей спокойного отдыха. Паромная линия с Шибеником через остров Каприе соединяет Жирье с материком. Это остров рыбаков, гончаров, оливковых деревьев и типично средиземноморской растительности. Часть из задарского архипелага, расположен в 14 милях от Задара. Првич представляет собой остров, расположенный между Водицами и Шибеником. Обитаемый с раннего средневековья, и предполагается, что он получил свое название из-за его местоположения (первый остров). Остров идеально подходит для отдыха в мире и спокойствии. На острове есть два населенных пункта: Првич Лука и Првич Сепурине. В Првич Луку находится церковь и монастырь милосердной Богородицы. В церкви расположена могила Фауста Вранчича, изобретателя парашюта. Првич Сепурине — городок с лабиринтом узких улочек. Остров связан с материком паромной линией Шибеник-Зларин-Првич-Водице.</p>	 <p>Остров Првич</p>

День	маршрут	краткое описание	фото
4	Шибеник (Šibenik)- Скрадин (Skradin)	<p>Шибеник - настоящая жемчужина северной Далмации. В непосредственной близости от города расположен национальный парк Крка. Центральный собор Шибеника — кафедральный собор св. Иакова внесен в список мирового наследия Юнеско. Это уникальный белокаменный собор XV века, совместный шедевр двух самых знаменитых хорватских средневековых архитекторов и скульпторов — Юрая Далматинаца и Николая Фиорентинаца. Также Вы можете посетить крепость св. Николая — построена в XVI веке на небольшом островке для защиты города со стороны моря, крепость св. Ане — воздвигнута на вершине холма над городом. С неё открывается великолепный вид на Шибеник, здание городской ратуши — в стиле ренессанс (XVI век) с красивыми аркадами, монастырь францисканцев - в стенах старинного монастыря сейчас музей средневековых печатных изданий, церковь св. Барбары — церковь середины XV века, дворец архиепископа — находится рядом с собором св. Иакова, княжеский дворец — ныне городской музей.</p> <p>Скрадин – привлекательное туристическое местечко, чья красота сочетается с очарованием трех главных мест популярного для посещений Национального парка «Крка»: водопадов Скрадинского бука, Рошского водопада со старыми мельницами и францисканского монастыря острова Висовац – сакрального места с богатой библиотекой и культурно-художественной ризницей. АСИ марина с 220 местами для судов привлекательна для яхтсменов. Скрадин – город, в котором традиционно проводятся концерты далматинских «а капелла» групп. Насладиться вкусной едой можно в многочисленных ресторанах и оригинальных конобах. Брибирская Главица, находящаяся на расстоянии 15 километров от Скрадина, весьма интересное место, называемое «Хорватской Тройей».</p>	 <p>Шибеник</p>



День	маршрут	краткое описание	фото
5	Национальный парк Корнаты (Kornati)	<p>Джордж Бернард Шоу Корнат описал его: 'В последний день творения, Бог пожелал увенчать свою работу, и создал Корнаты из слез, звезд и дыхания!'. Корнаты, представляет собой настоящий рай для лодочников, водолазов и всех людей желающих расслабиться. Чистое море богатое рыбой, которое привлекает визит чаек в Корнаты. Корнаты известен и из-за национального парка Корнаты. Характеристика Корнаты километры каменных стен, построенные руками человека, которые после в этом небольшом районе получали пастбища. Национальный парк Корнати — это самая разветвленная группа островов Адриатического моря, состоящая из 140 ненаселенных островов, островков и скал, представляющих собой настоящий лабиринт, состоящий из моря и камней. Единственный в своем роде Архипелаг, своей красотой обязан, прежде всего, скалам и отвесным берегам, спускающимся в морскую пучину с высоты до 100 метров. Здесь можно увидеть кристально чистую воду и немногочисленные рыбацкие деревушки. Ценность этого региона дополняют культурно-исторические памятники: построенная еще иллирийцами крепость, вилла периода Римской империи в Малой Проверсе, древняя христианская церковь Св. Марии, средневековые укрепления и постройки.</p>	 <p>Корнаты</p>

День	маршрут	краткое описание	фото
6	остров Дуги-Оток Телашчица природный парк (Dugi otok Telašćica) - Дуги- Оток Сали (Dugi otok Sali), Дуги- Оток Божва (Dugi otok Božava)	<p>Остров Дуги-Оток длиной около 45 км, в ширину около 5 км. Остров гордится многочисленными заливами, из которых наиболее известны Сакарун и Телашчица. Телашчица природный парк. Парк характеризуется тремя явлениями:</p> <p>Бухта Телашчица одна из самых безопасных, самый красивый и самый крупный естественный порт на Адриатическом море, в котором есть 6 островов и рифы, 25 бухт и 69 км изрезанная береговая линия, является привлекательным для многих моряков. Великая стена возрастает до 200м над уровнем моря, и вертикально падает каменной скалой до 90м. Есть много гнездовой птиц, таких, как сокол или ястреб. Соленое озеро 'Мир' с целебной грязью, это место обитания эндемичных видов угрей известных как 'Кайман'. На Дуги-Оток находится оливковое поле Сальско, названное 'оливковым лесом,' со старыми оливковыми деревьями до 700 лет. Залив Сакарун - пляж заполнен белым песком и каменными обломками, сосновые леса - это место для души. Природный парк Телашчица расположен на юго-восточной части острова Дуги. Остров красив своей средиземноморской растительностью с более чем 400 видов растений. Телашчица - один из самых красивых и самых больших портов на Адриатическом море. Который имеет 25 маленьких бухт, на побережье, длиной 69 км. Это место очень привлекательное для многих яхтсменов. Скалы или их ещё называют "Стенами" высотой до 200 м кажутся падающими в море. Большое количество разных видов птиц гнездятся здесь. Наиболее живописным местом Телашчица является Катина. Телашчица была заселена еще с древних времен, это видно из многочисленных археологических раскопок.</p> <p>Дуги-Оток Сали это культурный и административный центр острова. Расположен на северо-восточном побережье острова. Это место окружено природными парками, садами оливковых деревьев. Это уникальное место для летнего отдыха. На этом острове есть церковь Святой Марии, церковь Санкт Рока и церковь Св. Николы.</p>	 <p>Остров Дуги-Оток</p>



Клуб
Яхтенных Путешествий

8 800 775 43 91
+7 495 797 41 16
charter@yachttravelclub.com
www.yachttravelclub.com

День	маршрут	краткое описание	фото
7	Дуги-Оток Телашчица - Сукошан.	Обратный маршрут до Сукошана из природного парка Телашчица.	 Телашчица
8	Сукошан	Высадка гостей. При этом яхта должна прибыть базу накануне, в пятницу не позднее времени закрытия марины и офиса чартерной компании.	 Сукошан