









## Клуб Яхтенных Путешествий

+7 495 767 15 23  
+7 985 767 15 23  
charter@yachttravelclub.com  
skype: yachttravelclub  
www.yachttravelclub.com

### Возможный маршрут для путешествия на яхте Пула-Пула (Северная Далмация) 7-дневный маршрут из Пулы (Пула – Ровинь – Национальный парк Бриони - Медулин – о.Црес – о.Уние - Пула )

День	маршрут	краткое описание	фото
1	г. Пула	<b>прибытие в Пулу, приемка яхт, снабжение яхт провизией. Прогулка по городу.</b> Пула (Pula) — крупнейший город в Истрии, большой морской порт и международный туристический центр, расположенный в 6 км от международного аэропорта. Пожалуй, Пула — самый загадочный и необычный город Хорватии. Это связано, прежде всего, с его богатой историей, которая сильно повлияла на архитектуру, культуру и традиции. Здесь есть что посмотреть, но в то же время Пулу сложно назвать милым и симпатичным городом, он, скорее, стильный и немного холодный, но в то же время насчитывает множество уютных уголков, которые существуют «сами по себе», как отрывки из прошлого.	 <p style="text-align: center;">г. Пула</p>
2	<b>г. Пула – г. Ровинь (23 мм)</b>	Ровинь - один из самых загадочных, романтический и завораживающих городов Хорватии. Ровинь по праву относят к лучшим достопримечательностям Хорватии, рекомендованным в ТОП 10 мест для посещения в Хорватии. Старый Город - исторический центр города Ровинь расположен на полуострове в центре которого расположился Кафедральный собор Святой Евфимии Ровиня. Акватория Ровиня живописна и насчитывает 22 островка. Новая часть города Ровинь выстроилась на побережье материка южнее и севернее полуострова. Ровинь - современный курорт с развитой туристической инфраструктурой - современными отелями, спортивными сооружениями, ночными клубами и ресторанами.	 <p style="text-align: center;">г. Ровинь</p>


День	маршрут	краткое описание	фото
3	<p><b>г. Ровинь - Национальный парк Бриони (14 мм)</b></p>	<p><b>Ровинь — Национальный парк Бриони</b> Бриони (Brioni) — группа островов перед западным побережьем Истрии. Острова отделены от материка проливом Фазана и находятся в 6 км от Пулы. 14 из них имеют статус национального парка. На самом большом острове расположено несколько отелей и отдельных вилл. Там же находится бывшая резиденция президента Тито, куда в своё время сюда съезжались коронованные особы и руководители государств. На территории острова несколько ресторанов, спортивный комплекс, центр водных видов спорта, дайвинг, рыбалка, прокат лодок и яхт, несколько теннисных кортов, школа тенниса, поле для гольфа (9 лунок), школа верховой езды, прокат велосипедов и электромобилей. Острова не просто красивы, они широко известны в научном мире: археологические находки, сделанные здесь, без преувеличения сказать, бесценны. Благодаря мягкому климату, растительность на островах буйная и разнообразная. Кроме 600 видов местных растений, здесь прекрасно растут 30 ввезенных видов. Здесь можно увидеть и роци реликтового дуба, и клубничное дерево, и секвойи, и эвкалипты. В 1984 году архипелаг Бриони объявлен Национальным парком Хорватии. Известным курортом архипелаг был уже во времена римской империи, до наших дней сохранились на островах руины тогдашних построек. Прогуливаясь среди них вполне можно представить те прекрасные виллы, которые некогда здесь стояли и жизнь в них.</p>	 <p><b>Национальный парк Бриони</b></p>
4	<p><b>Национальный парк Бриони – г. Медулин (26 мм)</b></p>	<p><b>Национальный парк Бриони — Медулин</b> Медулин расположен в южной части полуострова Истрия в Хорватии. Древнее название города - Мугила, когда-то это был маленький рыбацкий поселок, а сегодня Медулин входит в двадцатку лучших курортов Адриатического моря. Изрезанная береговая линия Медулина протяженностью 42 км украшена архипелагом маленьких островков, бухтами, заливами и гротами. В Медулине есть все необходимое для полноценного отдыха: рестораны со средиземноморской кухней, магазинчики, кафе, ночные клубы и бары. Отдых в Медулине популярен у любителей спорта: здесь есть возможности для занятия теннисом, футболом, мини-гольфом, школы виндсерфинга и дайвинга, тенниса и верховой езды. Летом в Медулине проходят концерты классической музыки.</p>	 <p><b>г. Медулин</b></p>

День	маршрут	краткое описание	фото
5	<b>Медулин - о. Црес</b> (22 мм)	<p><b>г. Медулин — о. Црес</b></p> <p>Црес – хорватский остров, расположенный в северной части страны в заливе Кварнер Адриатического моря. Наряду с островом Крк, это один из двух самых больших островов в Хорватии. Его площадь составляет примерно 405 кв.км. Изрезанная береговая линия, постоянно меняющая очертания, мешает измерить точную площадь острова. Црес сильно вытянут с юга на север, в разных местах его ширина составляет 2–12 километров, длина острова равняется 66 километрам. Высочайшая точка Цреса – гора Горице (648 м).</p> <p>Црес связан паромной переправой с полуостровом Истрия и островом Крк, мост соединяет остров с соседним Лошинем. На Цресе находится одноимённый город в центральной части острова, а также населённые пункты Мераг и Осор.</p> <p>Город Црес – крупнейший населённый пункт на острове с насыщенной событиями историей. В Цресе стоит посетить Тройные ворота, расположенные на входе в Старый город, дворец Арсан-Патрис 15 века, бенедиктинский и францисканский монастыри. Следует уделить внимание зданию городского совета 16 века, в котором сейчас расположен музей Лapidариум. В музее представлены древнеримские артефакты, а также памятник глаголической письменности Валунска плита. Природной достопримечательностью Цреса является пресноводное Вранское озеро, расположенное в центре острова.</p>	 <p><b>о. Црес</b></p>
6	<b>о. Црес – о. Уние</b> (15 мм)	<p><b>о. Црес – о. Уние.</b></p> <p>Очень маленький островок, на котором расположен только один населенный пункт, Уние, из года в год привлекает все большее количество туристов. Причин этому достаточно много: от культурно-исторических достопримечательностей, прекрасных пляжей и пешеходных дорожек, прекрасно сохранившейся природы, отменного добродушия местных жителей до прекрасной транспортной развязки и отсутствия суеты и автомобилей.</p> <p>По своей территории остров Уние является самым большим островом, среди островов окружающих остров Лошинец. Благодаря своему расположению при входе в Кварнер, источнику питьевой воды и широкой плодородной равнине, остров был населен еще с давних времен. Данный факт подтверждают многочисленные археологические раскопки, обнаруженные на побережье и морском дне около острова, например такие, как остатки римской виллы. Акватория, принадлежащая острову, с давних времен является перекрестком морских путей, ведущих из Истры в Далмацию и глубже в Кварнерский залив. Беря во внимание большое количество морских скал и гребней, рассыпанных около острова, не удивляет тот факт, что многие корабли здесь пострадали и затонули. Остатки одного из таких кораблей можно увидеть при самом входе в порт Уние.</p> <p>На острове расположен только один населенный пункт, который носит такое же название, как и остров. Местечко зародилось на западной, защищенной от бури (северного ветра), части острова, которая известна своими оливковыми деревьями. В городке находится несколько ресторанов, кондитерских, пекарен, магазинов и почта. Местные жители предлагают размещение (комнаты и апартаменты) в своих традиционных домах с широкими остроконечными фасадами.</p>	 <p><b>о. Уние.</b></p>



Клуб  
Яхтенных Путешествий

+7 495 767 15 23  
+7 985 767 15 23  
charter@yachttravelclub.com  
skype: yachttravelclub  
www.yachttravelclub.com

День	маршрут	краткое описание	фото
7	о. Уние — г. Пула (33 мм)	о. Уние — Пула Возвращение в марину старта.	 г. Пула