








Возможный маршрут для путешествия на яхте по маршруту на 5 дней Трогир - Трогир

День	маршрут	краткое описание	фото
1	Посадка гостей в Трогир	В 20 километрах севернее Сплита находится Трогир, основанный в 3 веке до н. э. Это ещё одно место в Хорватии, которое по праву можно назвать городом-музеем. Историческая часть Трогира впечатляет уникальным набором дворцов, храмов, башен и старинных зданий, а сплетающиеся в лабиринт улочки «старого города» и вовсе делают Трогир непохожим ни на один другой город хорватского побережья.	 <p>Трогир</p>
2	Трогир - остров Сольта (Масленица) (5 м.м.) - Св. Клемент (16 м.м.)- Вис (Комижа) (10 м.м.)	<p>Селение Масленица упоминается с 1703 года, когда аристократическая семья Марчи по просьбе правителя Венеции занялась строительством замка и башни для отражения частого нападения пиратов.</p> <p>На о. Святого Клемента можно посоветовать бухту Vinogradisce, ресторан высокой кухни «Zori» http://www.zori.hr/, либо ресторан «Пальмижана»</p> <p>Залив Комижа с песчаным дном расположен на западе острова Вис. Южное побережье отличается наличием нескольких маленьких бухточек. советую посетить таверну «Вако» тел. 021713742</p>	



День	маршрут	краткое описание	фото
3	о. Вис - о. Бишево (4 м.м.)-о. Ластово (36 м.м.)	В 4 морских милях находится остров Бишево — маленький, но знаменитый остров Далмации. На острове проживает 6 жителей. Здесь нет дорог и машин. На острове расположена Синяя пещера — карстовое образование, известное своим уникальным радужным отражением оттенков синего и серебристого цветов. Длина пещеры 36 метров. Попастъ в пещеру можно только водным путем и только в безветренную погоду при спокойном море без волн.	 <p>о. Бишево</p>
4	о. Ластово - о. Хвар (30 м.м.)	Архипелаг Ластово - это основной одноименный остров, окруженный еще 46 небольшими островами. Из них лишь 2 острова обитаемы - остров Ластово и соединенный с ним небольшим мостом остров Прежба, на котором есть небольшая деревня. Окунитесь в спокойствие и размеренность путешествия на яхте, прежде чем отправиться в Дубровник.	 <p>о. Ластово</p>



День	маршрут	краткое описание	фото
5	о. Хвар - Трогир (30 м.м.)	<p>Хвар — самый длинный и самый солнечный остров Адриатики: солнце здесь светит 2718 часов в год! Маленькие средневековые города, многочисленные бухты и лаванда, запах которой чувствуется повсюду, буйная субтропическая растительность и мягкий климат делают этот остров одним из самых красивых мест для отдыха в Хорватии. А в одноименной столице острова жизнь не замирает ни днем, ни ночью.</p>	 <p>Хвар</p>
6	Высадка в Трогир	Высадка гостей и трансфер в Сплит	