









### Возможный маршрут для путешествия на яхте по маршруту Сплит - Сплит

День	маршрут	краткое описание	фото
1 (суббота)	Посадка гостей в Марине ACI MARINA SPLIT	Второй по величине в стране город Сплит расположен на полуострове Марьян в центральной части побережья страны, разделяя Далматинское побережье на две части. Посетите дворец римского императора Диоклетиана (305 в н. э.), внесенный в список мирового наследия ЮНЕСКО, загляните на шумный рыбный базар и прогуляйтесь по прекрасной набережной.	
2 (воскресенье)	Сплит - о. Брач (23 м.м.)	Остров Брач - один из самых замечательных островов Хорватии, где сосновые леса, виноградники, белоснежные пляжи и оливковые рощи гармонично соседствуют друг с другом. Посетите Супетар - город с богатой историей и своим колоритом, искупайтесь на берегу пляжа Златни Рат (на фото), любителям шумной ночной жизни будет по душе курортный город Бол.	 о. Брач





День	маршрут	краткое описание	фото
3 (понедельник)	о. Брач - Старый град, о. Хвар - (12 м.м.)	<p>Хвар — самый длинный и самый солнечный остров Адриатики: солнце здесь светит 2718 часов в год! Маленькие средневековые города, многочисленные бухты и лаванда, запах которой чувствуется повсюду, буйная субтропическая растительность и мягкий климат делают этот остров одним из самых красивых мест для отдыха в Хорватии. А в одноименной столице острова жизнь не замирает ни днем, ни ночью.</p> <p>Попробовать: вино «Плавач» которое производится на Хваре</p> <p>Посетить: ночной клуб «Сарге Diem» и развлекательный центр „Veneranda</p> <p>Поужинать можно в ресторане „Lucullus</p>	 <p>о. Хвар</p>
4 (вторник)	о. Хвар - о. Корчула (Вела Лука) (34 м.м.)	<p>Городские укрепления и оборонительные сооружения Корчулы очень схожи с теми, что находятся в Дубровнике. И это закономерно, ведь в 1413-1417 годах остров был владением Республики Дубровник. По мнению ряда местных историков, родина известного путешественника Марко Поло (1254-1324гг) вовсе не Венеция, а Корчула. В настоящее время в доме на улице Derolo (Деполо), в котором по легенде появился на свет Марко Поло, открыт маленький музей, а на башне доступна смотровая площадка.</p> <p>Поужинать можно в: «Adio Mare» ресторан в самом центре старого города на первом этаже старинного здания рядом с домом Марко Поло.</p>	 <p>о. Корчула</p>



День	маршрут	краткое описание	фото
5 (среда)	о. Корчула (Вела Лука) - о. Ластово (21 м.м.)	Архипелаг Ластово - это основной одноименный остров, окруженный еще 46 небольшими островами. Из них лишь 2 острова обитаемы - остров Ластово и соединенный с ним небольшим мостом остров Прежба, на котором есть небольшая деревня. Остров Ластово объявлен природным парком. Ресторан „Augusta Insula“, тел. 020 801167	 <p>о. Ластово</p>
6 (четверг)	о. Ластово (35 м.м.)- о. Бишево (4 м.м.) - о. Вис	В 4 морских милях находится остров Бишево — маленький, но знаменитый остров Далмации. На острове проживает 6 жителей. Здесь нет дорог и машин. На острове расположена Синяя пещера — карстовое образование, известное своим уникальным радужным отражением оттенков синего и серебряного цветов. Длина пещеры 36 метров. Попасть в пещеру можно только водным путем и только в безветренную погоду при спокойном море без волн.	 <p>о. Бишево</p>



День	маршрут	краткое описание	фото
7 (пятница)	о. Вис - о. Сольта (Масленица) - Сплит (26 м.м.)	Селение Масленица упоминается с 1703 года, когда аристократическая семья Марчи по просьбе правителя Венеции занялась строительством замка и башни для отражения частого нападения пиратов. Советую посетить: отель и ресторан «Martinis-Marghi», расположенный в отреставрированном недавно замке. Эксклюзивная атмосфера, изысканные вина.	 <p>о. Сольта</p>
8 (суббота)	Высадка гостей в Сплите	По чартерным правилам яхта должна прийти в марину накануне дня высадки до 17.00	 <p>о. Вис</p>