









### **Возможный маршрут для путешествия на яхте Шибеник - Шибеник (Северная Далмация)**

День	маршрут	краткое описание	фото
1	Шибеник - Зларин (3 мм)	<p>Шибеник – жемчужина Хорватской Адриатики – расположен в широком устье реки Крки, в самой живописной части восточного побережья Адриатики. Этот город является самым древним хорватским городом, который упоминается впервые в 1066 году.</p> <p>Зларин – остров в Шибенском архипелаге. Здесь Вас ждет прекрасная девственная природа, густые сосновые леса, разнообразные пляжи и многочисленные укромные большие и маленькие бухты воодушевят любого туриста. Расположенные здесь католические церкви Пресвятой Богородицы и капеллы Св. Рока и Св. Шимуна XVII века являются культурно-историческими памятниками этого острова.</p>	 <p style="text-align: center;">Шибеник</p>
2	о. Зларин - о. Каприе - Телашчица (о. Дуги Оток) (25 мм)	<p>Остров Каприе отличается своей береговой линией, на которой растянулись замечательные пляжи. Природа на острове очень красива, есть зелёные долины и множество холмов, на одних из них растут сосновые рощи, а других культивируется олива или выращивается виноград.</p> <p>Залив Телашчица принадлежит острову Дуги Оток. Благодаря своей природной красоте, богатству и значимости, этот залив, окруженный островами и маленькими островками, был признан Национальным парком. Три основных феномена являются основными характеристиками этого парка: уникальный залив с 25 маленькими бухточками и 69 км побережья, отвесными скалами острова Дуги Оток или так называемого «Stijene», поднимающимися на высоту до 200 м над уровнем моря и соленым озером «Mir» с лечебными свойствами его воды.</p>	 <p style="text-align: center;">Залив Телашчица</p>

День	маршрут	краткое описание	фото
3	Телашчица - Вели Рат (о. Дуги Оток) (25 мм)	Небольшая деревня с пристанью Вели Рат находится у залива Чуна на северо-западе острова Дуги оток. Окрестности курорта покрыты сосновыми лесами. На северо-западе острова находится маяк Вели Рат, построенный в 1849 году. Он окружен сосновым лесом и прекрасными бухтами с песчаными пляжами. Этот маяк считается одним из самых красивых на Адриатике.	 <p>Вели Рат</p>
4	Вели Рат - о. Ист (10мм)	Остров Ист – один из самых маленьких и малонаселенных островов в Задарском архипелаге. На острове преимущественно песчаные пляжи. Самая высокая точка острова – гора Стража, на которой стоит маленькая церковь с великолепным видом на окрестности. Этот остров создан для любителей природы, дайвинга, яхтсменов, рыбаков и просто для семейного летнего отдыха на море в Хорватии.	 <p>Остров Ист</p>
5	Ист - Задар (20мм)	<p>Город Задар расположен по берегам густо изрезанного бухтами Адриатического побережья. Старый город Задара, имеющий большую культурно-историческую ценность, находится в границах римского города.</p> <p>Главная достопримечательность города — собор Святой Анастасии — крупнейшая романская церковь на территории Далмации. Элегантный фасад собора венчает галерея глухих арок. Внутри собора обратите внимание на напольные мозаики V в. и на красивый барочный алтарь, резко контрастирующий со скромным убранством</p> <p>В Задаре сохранилось более 15 церквей. Наибольший интерес представляют церковь Святого Симеона и францисканский монастырь с церковью Святого Франциска. В церкви Святого Симеона находятся мощи святого. Лодку с его телом в давние времена прибило к берегам Задара. Мощи святого хранятся в богато украшенной позолоченной серебряной раке (1381).</p>	 <p>Задар</p>

День	маршрут	краткое описание	фото
6	Задар - о. Вргада (20 мм)	Вргада — остров площадью — 2,32 км <sup>2</sup> , длина береговой линии — 9 188 м. Здесь также есть одноименное поселение. Высочайшей точкой острова является холм Сраблиновац (115 метров). На острове находится маяк, сигнал которого виден с расстояния в три мили.	 <p data-bbox="1547 587 2069 635">о. Вргада</p>
7	о. Вргада - о. Муртер - Шибеник (25мм)	Муртер — небольшой остров, который популярен среди туристов за свои замечательные пляжи, у яхтсменов- за милые бухты и у дайверов - за прекрасные возможности для подводного плавания. На острове много инжирных и оливковых садов, производится оливковое масло.	 <p data-bbox="1547 930 2069 975">о. Муртер</p>
8	Шибеник	Город удачно сочетает в себе свое великое историческое прошлое и красоту природы. Прибыв в Шибеник, это ощущаешь интуитивно. Его здания, самым знаменитым из которых является Собор святого Иакова, неминуемо относят нас в далекую эпоху ренессанса. Не успев рассмотреть все памятники, хочется насладиться видом на захватывающий пейзаж чистого синего моря, омывающего небольшие островки.	 <p data-bbox="1547 1347 2069 1390">Шибеник</p>

